

Récépissé de DT Récépissé de DICT

Au titre du chapitre IV du titre V du livre V (partie réglementaire) du Code de l'environnement
et de la section 12 du chapitre IV du titre III du livre V de la 4^{ème} partie (partie réglementaire) du Code du travail

(Annexe 2 de l'arrêté du 15 février 2012 modifié - NOR : DEVP1116359A)

Destinataire

Récépissé de DT
Récépissé de DICT
Récépissé de DT/DICT
conjointe

Dénomination :

Complément / Service :

Numéro / Voie :

Lieu-dit / BP :

Code Postal / Commune :

Pays :

Coordonnées de l'exploitant

Raison sociale :

Personne à contacter :

Numéro / Voie :

Lieu-dit / BP :

Code Postal / Commune :

Tél. :

Fax :

N° consultation du téléservice :

Référence de l'exploitant :

N° d'affaire du déclarant :

Personne à contacter (déclarant) :

Date de réception de la déclaration :

Commune principale des travaux :

Adresse des travaux prévus :

Éléments généraux de réponse

Les renseignements que vous avez fournis ne nous permettent pas de vous répondre. La déclaration est à renouveler. Précisez notamment :

Les réseaux/ouvrages que nous exploitons ne sont pas concernés au regard des informations fournies. Distance > à : _____ m

Il y a au moins un réseau / ouvrage concerné de catégorie (voir liste des catégories au verso) : _____. Autres informations :

Modification ou extension de nos réseaux / ouvrages

Modification ou extension de réseau/ouvrage envisagée dans un délai inférieur à 3 mois :

Réalisation de modifications en cours sur notre réseau/ouvrage.

Veuillez contacter notre représentant :

Tél. :

NB : Si nous avons connaissance d'une modification du réseau/ouvrage dans le délai maximal de 3 mois à compter de la consultation du téléservice, nous vous en informons.

Emplacement de nos réseaux / ouvrages

Plans joints :	Références :	Echelle ⁽¹⁾ :	Date d'édition ⁽¹⁾ :	Sensible :	Prof. régl. mini ⁽¹⁾ :	Matériau réseau ⁽¹⁾ :
NB : La classe de précision A, B ou C figure dans les plans.			___ / ___ / ___		_____ cm	
			___ / ___ / ___		_____ cm	

Réunion sur chantier pour localisation du réseau/ouvrage : Date retenue d'un commun accord : ___ / ___ / ___ à ___ h ___

ou Prise de RDV à l'initiative du déclarant (date du dernier contact non conclusif : ___ / ___ / ___)

Votre projet doit tenir compte de la servitude protégeant notre ouvrage.

(cas d'un récépissé de DT) Vous devez prévoir des investigations complémentaires à notre charge (hors cas d'exemption prévus dans la réglementation) ⁽²⁾

Des branchements non cartographiés sont présents. Ils sont soit pourvus d'affleurants visibles et rattachés à un réseau principal souterrain identifié dans les plans joints, soit munis de dispositifs automatiques supprimant tout risque en cas d'endommagement ⁽²⁾

(1) : facultatif si l'information est fournie sur le plan joint (2) : pour les tronçons et branchements non cartographiés en classe A, prévoir des clauses techniques et financières particulières dans le marché

Recommandations de sécurité

Les recommandations techniques spécifiques suivantes sont à appliquer, en fonction des risques liés à l'utilisation des techniques de travaux employées :

Rubriques du guide technique relatives à des ouvrages ou travaux spécifiques :

Pour les exploitants de lignes électriques : si la distance d'approche a été précisée, la mise hors tension est : possible impossible

Mesures de sécurité à mettre en œuvre :

Dispositifs importants pour la sécurité :

Cas de dégradation d'un de nos ouvrages

En cas de dégradation d'un de nos ouvrages, contactez nos services au numéro de téléphone suivant : _____

Pour toute anomalie susceptible de mettre en cause la sécurité au cours du déroulement du chantier, prévenir le service départemental d'incendie et de secours (par défaut le 18 ou le 112) : _____

Responsable du dossier

Nom : _____

Désignation du service : _____

Tél. : _____

Signature de l'exploitant ou de son représentant

Nom du signataire : _____

Signature : _____

Date : ___ / ___ / ___ Nombre de pièces jointes, y compris les plans : _____

























Contenu et légende des plans des réponses aux DT-DICT

Ouvrages Souterrains d'Assainissement

Plans et données disponibles dans ce dossier

- 1 Plan des ouvrages du réseau d'assainissement et de pluvial
- 2 Données complémentaires des points singuliers relevés en classe A

Légende

Chantier  Emprise des travaux	
Assainissement	
Collecteur  Pluvial refoulement  Pluvial gravitaire  Usée/unitaire refoulement  Usée/unitaire gravitaire  Réseaux abandonnés  Privé	Avaloir grille  Usée  Pluvial
Branchement  Pluvial  Usée/unitaire	Equipement réseau  Vanne  Clapet
Regard  Usée  Pluvial  Usée borgne  Pluvial borgne	Ouvrage  Poste de refoulement/relèvement  Puits perdus  Chambre de dessablement  Bassin tampon  Déversoir d'orage  Séparateur à hydrocarbures  boîte de branchement


Les ouvrages Privés ou Abandonnés ne sont pas exploités par Veolia, leur position est donnée à titre indicatif


La durée de validité du récépissé est limitée dans le temps, la DICT doit être renouvelée dans les cas suivants :

- La durée des travaux est supérieure à 6 mois et aucune réunion périodique n'a été planifiée avec les exploitants de réseaux sensibles
- Les travaux annoncés ne sont pas entrepris dans un délai de 3 mois à compter de la date de consultation de la liste des exploitants
- Les travaux sont interrompus pendant plus de 3 mois.

Les plans sont restitués sur le meilleur fond de plan à grande échelle disponible - toutefois le fond de plan mis à disposition de Veolia peut comporter des erreurs importantes ; pour les ouvrages indiqués en classe A, il est nécessaire de se reporter aux coordonnées Lambert fournies avec la réponse.

Dans tous les cas, vous devez procéder à la lecture de l'environnement et prendre en compte les indications fournies par les affleurants (regards, chambres, bouches à clé, etc.)





Référence et coordonnées des points singuliers de classe de précision A*

Ouvrages Souterrains d'Assainissement

Système de coordonnées : Lambert93

Informations des 14 entités présentes dans l'emprise du chantier

** Sauf dans le cas où des altimétries sont fournies, la classe de précision ne s'applique qu'aux coordonnées X;Y*

N° sur le plan	Réseau concerné	Type d'ouvrage	Coordonnée X	Coordonnée Y	Coordonnée Z (génératrice supérieure)
A01	Eaux usées	Boîte de branchement	654927.764	6922250.433	60.27
A02	Eaux usées	Regard	654930.533	6922247.779	60.17
A03	Eaux usées	Boîte de branchement	654945.865	6922258.213	59.93
A04	Eaux usées	Regard	654948.76	6922256.203	59.91
A05	Eaux usées	Boîte de branchement	654949.231	6922252.333	59.96
A06	Eaux usées	Boîte de branchement	654957.378	6922263.485	59.72
A07	Eaux usées	Regard	654960.321	6922261.335	59.78
A08	Eaux usées	Boîte de branchement	654963.116	6922265.416	59.65
A09	Eaux usées	Regard	654974.802	6922267.778	59.65
A10	Eaux pluviales	Grille	654975.107	6922269.674	59.6
A11	Eaux pluviales	Grille	654976.649	6922266.467	59.59
A12	Eaux pluviales	Regard	654989.574	6922274.637	59.5
A13	Eaux usées	Boîte de branchement	654995.576	6922280.509	59.44
A14	Eaux usées	Regard	654999.934	6922277.912	59.42